



Loipenplan

Streckeninformation

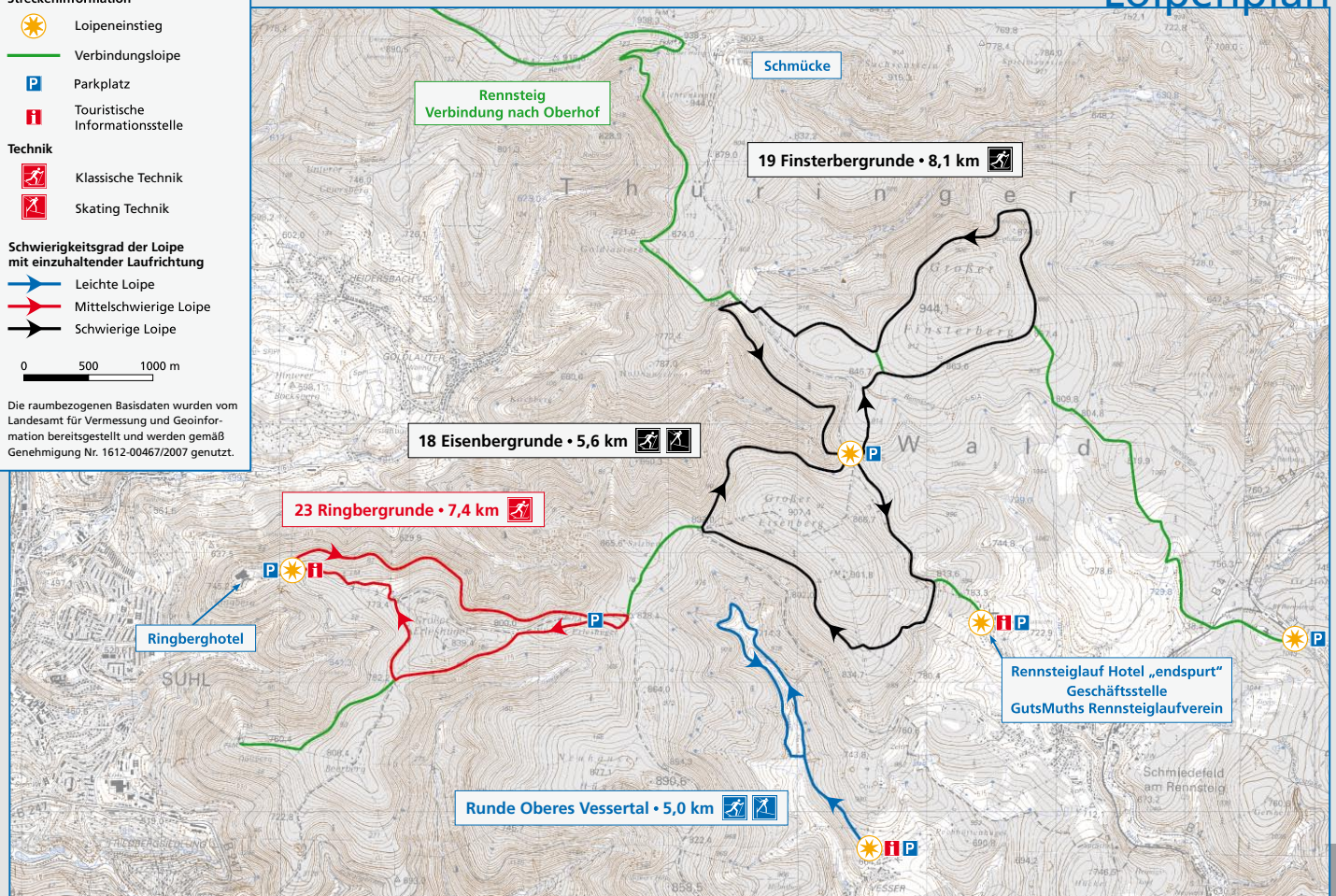
- Loipeneinstieg
- Verbindungsloipe
- Parkplatz
- Touristische Informationsstelle
- Technik**
- Klassische Technik
- Skating Technik

Schwierigkeitsgrad der Loipe mit einzuhaltender Laufrichtung

- Leichte Loipe
- Mittelschwierige Loipe
- Schwierige Loipe

0 500 1000 m

Die raumbezogenen Basisdaten wurden vom Landesamt für Vermessung und Geoinformation bereitgestellt und werden gemäß Genehmigung Nr. 1612-00467/2007 genutzt.

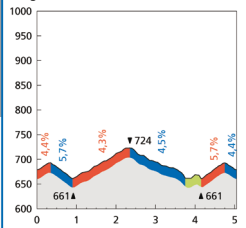


Profile

Partner

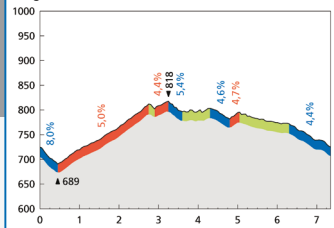
Runde Oberes Vessertal

Länge: 5,0 km • TC: 115 m • HD: 63 m



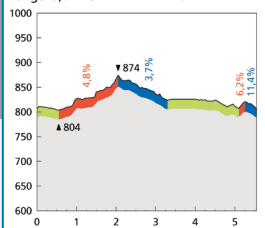
23 Ringbergunde

Länge: 7,4 • TC: 173 m • HD: 129 m



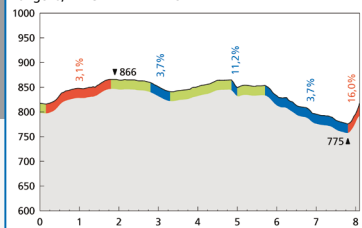
18 Eisenbergunde

Länge: 5,6 • TC: 111 m • HD: 70 m



19 Finsterbergunde

Länge: 8,1 • TC: 127 m • HD: 91 m



Topographie Profile

TC: Gesamtanstieg [m]
Summe der Höhenmeter aller Steigungen

HD: Höhendifferenz [m]
Differenz zwischen höchstem und niedrigstem Punkt ▲▼

- Anstieg (durchschnittliche Steigung in Prozent)
- Kupiertes Gelände Steigung / Gefälle unter 3%
- Abfahrt (durchschnittliches Gefälle in Prozent)

Wir danken unseren Partnern für die Unterstützung:

